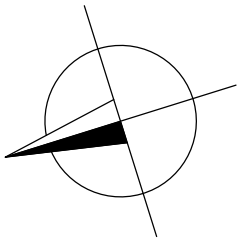





LEGENDA

- Hranice pozemků ve vlastnictví investora
- Hranice řešeného území
- Naopojení na dopravní infrastrukturu
- Naopojení na stávající vodovod
- Naopojení na stávající kanalizaci
- Naopojení na stávající síť slaboproudu
- Naopojení na stávající NN
- Naopojení na stávající plynovod




Orientační schéma:

Razítko oprávněné osoby:



Revize:		Datum:	Popis:	Podpis:	Datum:
V01		02/2025	Zpracované připomínky SŽ	Kontroloval:	
V00		09/2024	Dokumentace k připomínkám SŽ	Ing. Robert Šimáček	
				Ing. Robert Šimáček	

Stavebník/investor	Správa železnic, státní organizace	<div><div></div><div>Správa železnic</div></div>
Adresa:	Dlážděná 1003/7, 110 00 Praha 1	
Zástupce investora:	Stavební správa západ	
Adresa:	Sokolovská 1995/278, 190 00 Praha 9	

Zhotovitel stavby: Vedoucí účastník: Adresa: Kontakt:	SAGASTA-HELIKA-A8000 VB CHEB SAGASTA s.r.o. Novodvorská 1010/14, 142 00, Praha 4 - Lhotka T: +420 261 344 100 E: info@sagasta.cz			
Zhotovitel objektu: Adresa: Kontakt:	SAGASTA s.r.o. Novodvorská 1010/14, 142 00, Praha 4 - Lhotka T: +420 261 344 100 E: info@sagasta.cz			
Hlavní projektant (HIP): Ing. Adam Špunda	Specialista: Ing. Adam Špunda	Odpovědný projektant: Ing. Adam Špunda	Zpracovatel přílohy: Bc. Daria Bashkatova	

Název stavby/akce:	Rekonstrukce výpravní budovy v žst. Cheb		S-kód:	S631700106
Název části:	Situační výkresy		Zakázka:	121 066
Název objektu:	Situační výkres širších vztahů		Označení části:	C.1
Název přílohy:	-		Číslo objektu/komplexu:	-
Název dílčí části přílohy:	-		Číslo přílohy:	2. 001
Kraj:	Katastrální území:	TUDU:	Paré:	
Karlovarský	Cheb [650919]	0203V1		
Dokumentace:				
Stupeň dokumentace:	Datum zpracování:	Formáty:	Měřítko:	
PDPS	08/2024	3xA4	1:2000	
S-kód:	Stupeň dokumentace:	Část:	Objekt:	Podobjekt:
S 6 3 1 7 0 0 1 0 6	- P D P S	- C 1 X X X	- X X X X X X X X X	- X X - 2 - 0 0 1 - V 0 1
Prostor pro další informace				